

TELŠĖ 2024

3 dienų orientavimosi sporto bėgte varžybos
2024 m. rugpjūčio 16-18 d.

Informacinis biuletenis Nr.1

Organizatorius: OK „Telšiai“

El. paštas: info@telsiuklubas.lt

Tel.: +370 69846402, www.telsiuklubas.lt

Taisyklės: LOSF orientavimosi bėgte taisyklės (2023 m. balandžio 19 d.). Jei šio biuletenio informacija nesutampa su LOSF taisyklėmis, galioja biuletenio nuostatos

Organizacinis komitetas:

Kęstutis Jokubauskis

direktorius

Gintautas Kėras

vyr. sekretorius

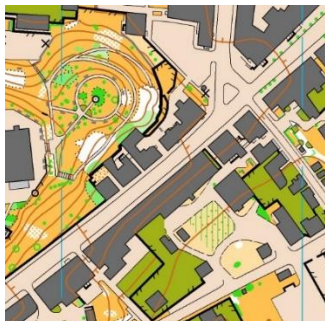
Regimantas Kavaliauskas

vyr. teisėjas

1-a diena, rugpjūčio 16 d., Penktadienis

Sprintas, Telšiai, Muziejaus g. 33 (55.974930, 22.234082)

17:00 starto pradžia, startas kas 1 min



Vidutinio tankumo ir sudėtingumo miesto vietovė, nedidelė dalis teritorijos yra neužstatyti žali plotai

Žemėlapis atnaujintas 2024 m. (Vitalijus Paulauskas)

Avalynė su metaliniais dygliais draudžiama

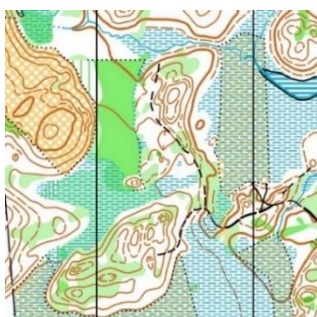
Kontrolinis laikas 60 min

2-a diena, rugpjūčio 17 d., Šeštadienis

Prailginta vidutinė, Kegai (55.847084, 22.355655)

11:00 starto pradžia, startas kas 2 min

14:00 vaikų ir jaunučių komandinio čempionato nugalėtojų apdovanojimas (V/M 12, 14 ir 16)



Mišrus bei spygliuočių miškas. Reljefas intensyvus, vidutinio stambumo ir sudėtingumo. Daug pelkių, praktiškai visos nesunkiai įveikiamos. Miškas intensyviai eksploatuojamas. Kelių tinklas tarp tankaus ir vidutinio tankumo

Žemėlapis atnaujintas 2024 m. (Egidijus Kukenys)

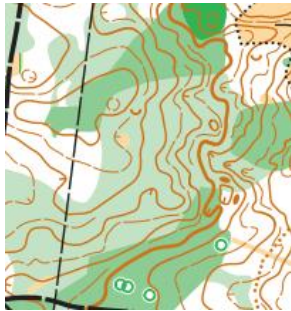
Kontrolinis laikas 120 min

3-a diena, rugpjūčio 18 d., Sekmadienis

10:00 starto pradžia, startas kas 2 min

Ubiškė (55.981123, 22.492333), Prailginta vidutinė trasa

13:00 nugalėtojų apdovanojimas (išskyrus Open grupes) pagal trijų dienų laiko sumą



Mišrus bei spygliuočių įvairaus tankumo miškas. Reljefas vidutinio intensyvumo, kai kur „plaukiantis“. Pelkių mažai. Kelių tinklas vidutinio tankumo

Žemėlapis sudarytas 2024 m. (Audrius Smilgius)

Ankstesnė žemėlapių versija - 1988 m., ją galite rasti

<https://maps.trails.lt/#m/@55.973450,22.495086,15/ubiske-1988>

Kontrolinis laikas 120 min

Grupės:

M/W - 8*, 10**, 12, 14, 16, 18, 20, 21E, 21A, 35, 40, 45, 50, 55, 60, 65, 70, 75, 80, 85, OPEN A, OPEN B

*ženklinta trasa su specialiai ruoštu žemėlapiu

** ženklinta trasa (KP šalia trasos)

Registracija, varžybų mokestis:

Registracija: <https://dbsportas.lt/lt/varz/2024057>

Registracijos pabaiga: 2024.08.12, 23:59 val.

Grupė	iki liepos15d.	iki rugpjūčio 12d.
W/M 8	15,- eur	18,- eur
W/M 10-18	21,- eur	30,- eur
W/M 21-55	45,-eur	54,-eur
W/M 60-85	30,- eur	39,-eur
OpenA, OpenB	30,- eur	39,-eur

SI kortelių nuoma 4,5-eur (1,5,- eur etapui), mokestis už pamestą SI kortelę 70,-eur

Registracijos atšaukimas: atšaukiant registraciją po rugpjūčio 12 d. taikomas 50 proc. starto mokesčio dydžio mokestis organizacinėms išlaidoms padengti

Apmokėjimas: varžybų mokestis pavedimu į organizatorių sąskaitą banke:

Gavėjas: Telšių r. orientavimosi sporto klubas „Telšiai“

Įmonės kodas: 180383177

Banko sąskaita: LT065011300014003571

Gavėjo bankas: Kredito unija „Germanto lobis“

Apgyvendinimas: rekomenduojame tinklalapį: <https://visit.telsiai.lt/apgyvendinimas/>

Atsakomybė: Dalyviai prisiima visą su sveikata ir dalyvavimu varžybose susijusią riziką ir atsakomybę, bei įsipareigoja dėl to nereikšti varžybų organizatoriams jokių pretenzijų