

ŽEMAITIJOS TAURĖ 2020

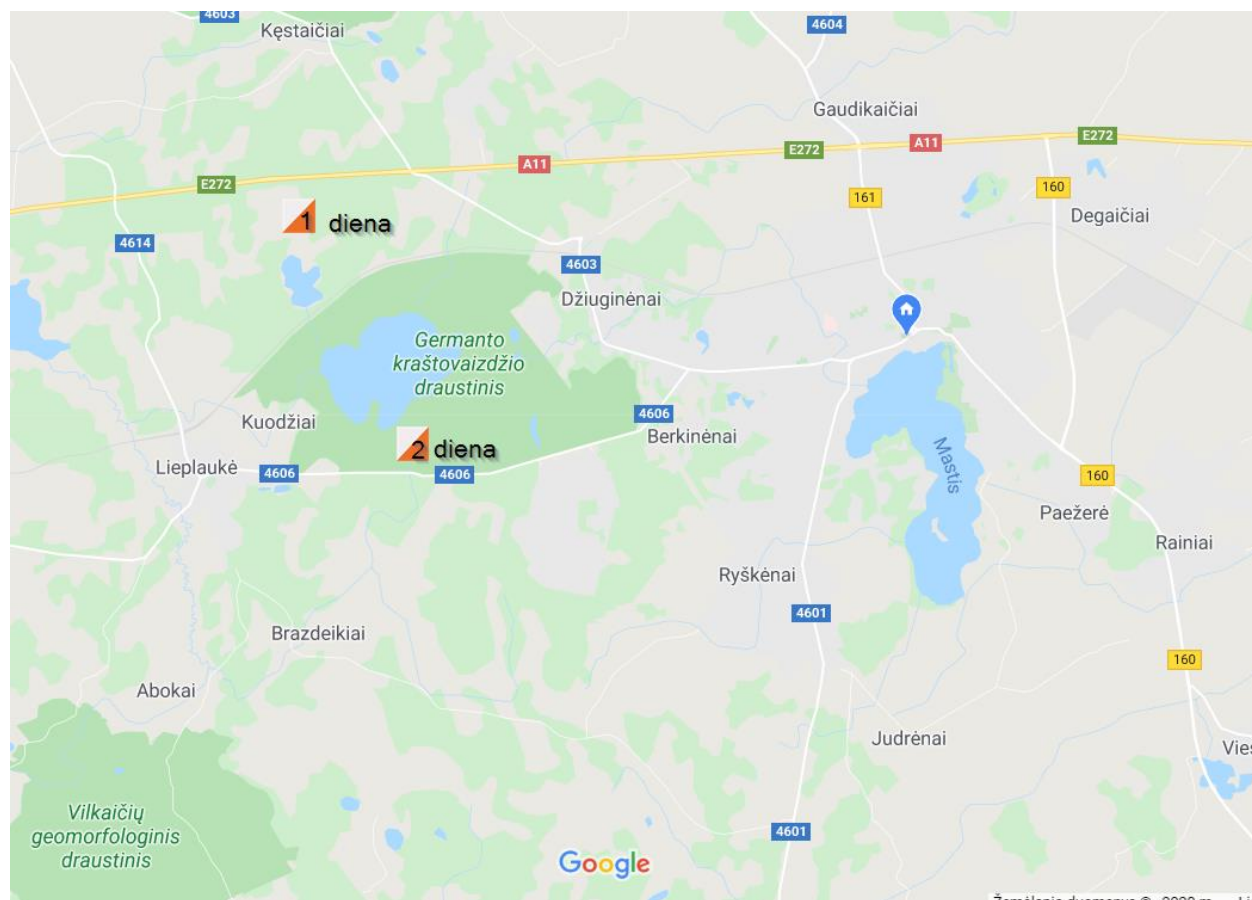
2 dienų orientavimosi sporto varžybos 2020 m. liepos 11-12 d.

VARŽYBŲ ORGANIZATORIAI:

Orientavimosi sporto klubas „Telšiai“
Informacija internete www.telsiuklubas.lt

Varžybų direktorius - Regimantas Kavaliauskas
Vyr. sekretorius - Gintautas Kėras
Trasų vadovas - Gintautas Valauskas

VARŽYBŲ VIETA, DATA IR PROGRAMA:



2020 m. liepos 11 d., šeštadienis, PAGERMANTĖS MIŠKAS

Vieta: 55.995661, 22.124316

Atvykimas ir registracija 11:00 – 12:30

1-os dienos startas 13:00, vidutinė trasa

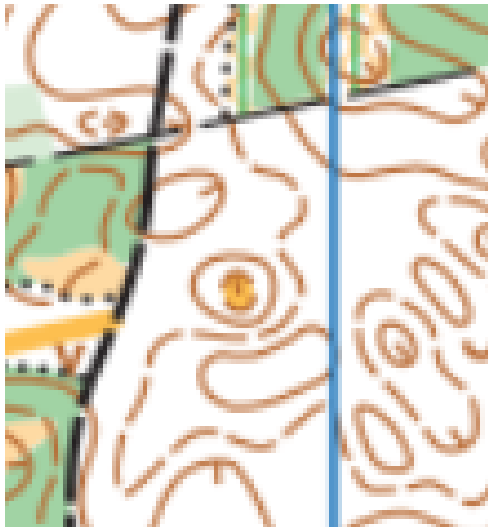
Parkavimas prie pat finišo vietos.

Nuo finišo iki starto – 400 m.

Žemėlapis sudarytas 2017 m. (atnaujintas 2019 m.)

Mastelis 1:10000, H 2,5 m.

Žemėlapio autoriai – Gintaras Domarkas



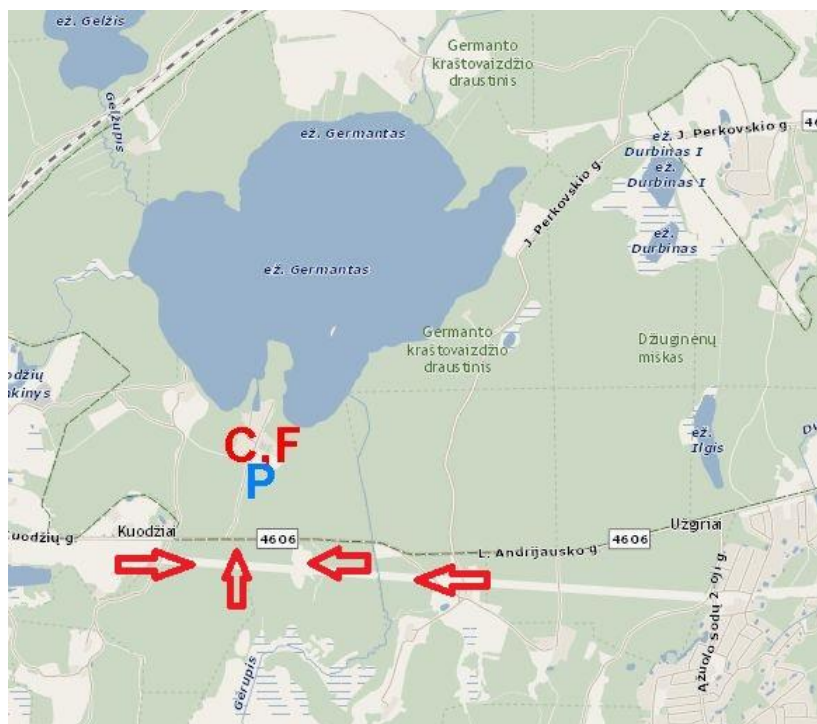
Besikeičiantis mišrus bei spygliuočių miškas. Reljefas vidutinio intensyvumo ir sudėtingumo, kai kur „plaukiantis“. Pelkių mažai. Subrendusiame miške prabėgamumas geras, tačiau yra keli dideli jaunuolynų masyvai. Keliukų tinklas vidutinis. Šiaurės rytinė žemėlapio dalis visiškai nauja, tačiau senojoje pagrindinėje dalyje vykdyta nemažai įvairaus lygio varžybų. Proskynos apaugusios žole ir krūmais, kai kuriose vietose sunkiai pastebimos.

2020 M. liepos 12 d., sekmadienis, ILGIO EŽERAS

Vieta: 55.971212, 22.138353

2-os dienos startas 11:00, prailginta vidutinė trasa.

Parkavimas varžybų centro vietoje, Germanto Viloje. Nuorodos iki varžybų bus nuo kelio Telšiai - Lieplaukė (4606).

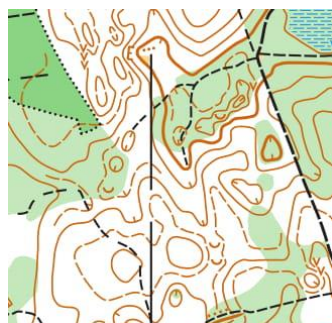


Nuo finišo iki starto – 800 m.

Žemėlapis sudarytas 2014 m. (atnaujintas 2020 m.)

Mastelis 1:10000, H 2,5 m.

Žemėlapio autorius – Gediminas Trimakas



Miškas nuo labai gero iki labai blogo prabėgamumo, turi aiškias reljefo formas. Padaryti nauji pėsčiųjų takai ir pastatyta daug dirbtinių objektų, kurie dar labiau papuošė vietovę. Vyksta pastovūs miško valymo darbai ir intensyviai lankomas žmonių.

14:00 val. Varžybų uždarymas, apdovanojimai varžybų centre (Germanto ež. Vila).

REGISTRACIJA, STARTO MOKESTIS:

Registracija internetu www.dbsportas.lt.

Po 2020.07.05 registracija priimama tik el. paštu esant laisvoms vietoms info@telsiuklubas.lt

DĖMESIO: [Varžybose planuojama priimti iki 300 dalyvių.](#)

Registracijos terminas	V1, M1	V2, M2	V3, M3	V4, M4	V5, M5	D1 D2 D3
Iki liepos 6 d.	nemokamai	nemokamai	nemokamai	nemokamai	nemokamai	nemokamai

OS Bėgte

VM1 atitinka VM-12 grupę (trumpiausia)

VM2 atitinka VM-14 grupę

VM3 atitinka VM-16 grupę

VM4 atitinka VM-18 grupę

VM5 atitinka VM-21 grupę (ilgiausia)

OSKD

D1 – trumpesnė

D2 – vidutinė

D3 – ilgiausia

Varžybose naudojama SportIdent standartinė ir Si Air+ elektroninė atsižymėjimo sistema. Už organizatorių pamestą arba negražintą SI kortelę mokama kompensacija atitinkanti SI kortelės kainą.

TRASOS IR GRUPĖS

Trasų parametrai:

Grupės	Pagermantis		Ilgis	
	Trasos ilgis, km	KP skaičius	Trasos ilgis, km	KP skaičius
M1	1,9	7	2,3	7
M2	2,7	9	3,0	10
M3	3,6	13	4,2	13
M4	4,5	16	4,3	16
M5	5,8	20	6,6	18
V1	1,9	7	2,3	7
V2	3,1	11	3,8	12
V3	4,1	15	5,0	16
V4	5,8	20	6,6	18
V5	7,0	24	8,1	23
D1 (OSKD)				
D2 (OSKD)				
D3 (OSKD)				

Trasų ilgiai gali nežymiai keistis.

APDOVANOJIMAI:

Pagal 2 dienų rezultatų sumą varžybų nugalėtojai ir prizininkai bus apdovanojami varžybų organizatorių simboliniais prizais.

KITA:

Po varžybų liepos 13-15 dienomis vyks orientavimosi sporto stovykla, kurioje kviečiami **moksleiviai**. Apgyvendinimas „Germanto viloje“ su savo palapinėmis ir galimybė gyventi nameliuose (3 vnt.) su miegmaišiais Liepos 11-15 dienomis nakvynę kompensuoja LOSF, tiems kas gyvens „Germanto viloje“ su palapinėmis. Stovykloje bus: geriamas vanduo, tualetai, elektra. Bus galima užsisakyti maitinimą (pusryčiai, pietus, vakarienė) iš anksto pateikus žmonių skaičių. Dienos maitinimo kaina – 8 eur. Galima gaminti valgyti lauke su savo įranga. Maudytis galima Germanto ežere. Per dieną bus dvi treniruotės su orientavimosi sporto trasomis. Moksleivių saugumu ir priežiūra rūpinasi treneriai ir juos lydintys asmenys. Registracija į stovyklą vykdoma www.dbsportas.lt svetainėje.

Programa:

Liepos 12 d. sekmadienis
20:00 Žygis aplink ežerą (8-10 km)

Liepos 13 d. pirmadienis
1 treniruotė 10:00 Germantas (A reljefinis)
2 treniruotė 16:00 Germantas miško sprintas

Liepos 14 d. antradienis
1 treniruotė 10:00 Kęstaičiai (A trasa 6x1 km atkarpos)
2 treniruotė 16:00 Sprintas (Telšiai)

Liepos 15 d. trečiadienis
1 treniruotė 10:00 Gelžės (ilga trasa, iki starto/finišo zonos eiti 2,5 km)

Grupės: OS1 (ilgiausia)
OS2 (vidutinė)
OS3 (trumpiausia)
OSKD - dviračiai

Už transportą nuvykti į varžybas liepos 11-12 dienomis organizatoriai nėra atsakingi. Atsakingi asmenys prašome užpildyti apklausą dėl maitinimo poreikio:
<https://forms.gle/2cgFchNcBwfS8AfR6>

ASMENS DUOMENŲ TVARKYMAS:

Registruodamiesi į varžybas sutinkate, kad jūsų ir jūsų komandos narių pavardės, vardai, gimimo metai, komandos pavadinimas ir rezultatai būtų skelbiami www.dbsportas.lt puslapyje. Gimimo metai šalia rezultatų nerodomi, jie kaupiami statistikos ir kontrolės tikslais (kad žmonės rungtyniautų savo amžiaus ir pajėgumo grupėse). Asmenys, registruojantys į varžybas kitus žmones turi užtikrinti, kad iš registruojamų asmenų yra gavę sutikimus

aukščiau nurodytai informacijai skelbti minėtame puslapyje.

Kiekvienas dalyvis užsiregistravimu savaimė sutinka, kad renginio organizatoriai visas renginio metu padarytas nuotraukas bei filmuotą medžiagą gali laisvai ir be atskiro sutikimo naudoti rinkodaros tikslais, pvz., socialiniuose tinkluose, internetinėje svetainėje ir kt.

Dėl klausimų susijusių su Jūsų duomenų apsauga kreipkitės el. paštu: info@telsiuklubas.lt

Varžybos finansuojamos pagal sporto projektą „Judėk kartu su orientavimosi sporto klubu „Telšiai““ (Nr. SRF-SIĮ-2019-1-0118). Sporto projektas „Judėk kartu su orientavimosi sporto klubu „Telšiai““ bendrai finansuojamas valstybės Sporto rėmimo fondo lėšomis, kurį administruoja Švietimo, mokslo ir sporto ministerija.



**ŠVIETIMO,
MOKSLO
IR SPORTO
MINISTERIJA**