

2017 m. Lietuvos orientavimosi sporto bėgte čempionatas
Rugsėjo 3 d., Dievo krėslo miškas, Telšių raj.

Ilga trasa

Informacinis biuletenis Nr. 2

Organizatorius

Lietuvos orientavimosi sporto federacija (LOSF)

Vykdytojas

Orientavimosi sporto klubas „Telšiai“

Vyr. teisėjas	Regimantas Kavaliauskas
Teisėjai	Gintautas Valauskas, Kęstutis Jokubauskis, Gintautas Kėras
Vyr. sekretorius	Gintautas Kėras
Trasų tarnybos vadovas	Egidijus Kukenys
Starto vyr. teisėjas	Kęstutis Antanavičius
Varžybų konsultantas	Rimvydas Kasiulevičius
Varžybų žiuri	Ramūnas Pabrėža, Rimas Jovaišas, Svajūnas Ambrazas

Programa

Rugsėjo 3 d., Sekmadienis
10:00 Atvykimas ir registracija varžybų vietoje
11:00 Ilgos tramos starto pradžia
15:00 Prizininkų apdovanojimas ir varžybų uždarymas

Varžybų rūšis

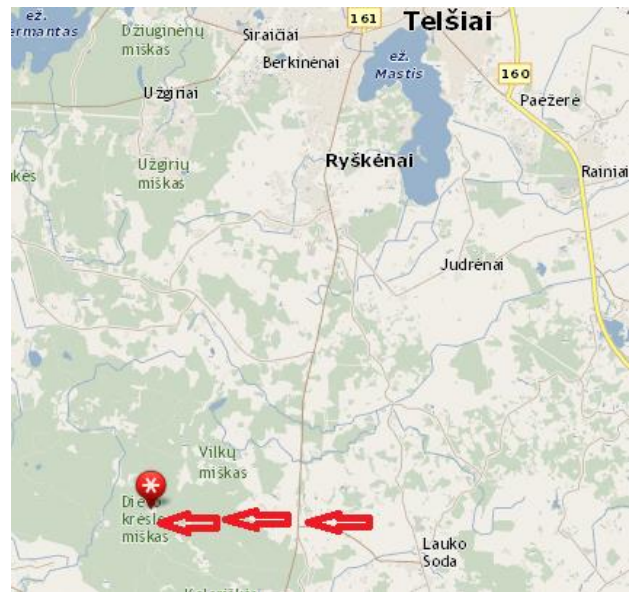
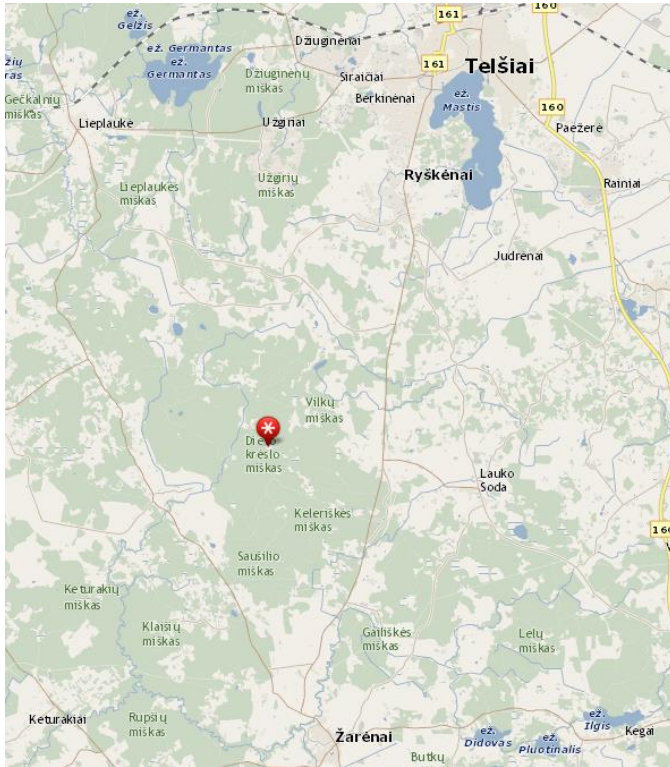
Lietuvos čempionatas bėgte ilgos tramos rungtyje

Varžybų vieta

Dievo krėslo miškas, Telšių raj.

Varžybų centro koordinatės: **55.900966, 22.179122**

Nuorodos nuo kelio Nr. 4601, Telšiai - Žarėnai



Taisyklės

Varžybos vykdomos laikantis 2014 m. gegužės 22d. patvirtintų [OS bėgte varžybų taisyklių](#), [2017 metų Lietuvos OS bėgte čempionaty nuostatų](#) bei [2017 metų Lietuvos OS vaiku, jaunučių ir jaunių čempionaty nuostatų](#)

Atsižymėjimas

Sportident Air+ sistema. Stotelės tinkamos ir paprastų SI kortelių nuskaitymui.

Moterų ir vyrų ELITO grupėje dalyviams bus naudojama GPS įranga. Juos dalyviai privalo pasiimti prieš startą.

www.sportrec.eu

Amžiaus grupės ir dalyviai

Vaikai, jaunučiai ir jaunieji: M/V 12, 14, 16, 18

Suaugusieji: M/V 20, 21E, 21A, 35, 40, 45, 50, 55, 60, 65, 70, 75, 80, 85, 90

Čempionate dalyvauja LOSF narių atstovai, įskaitant ne Lietuvos piliečius, kurie yra deklaravę savo narystę OS klube ar moksleivių sporto organizacijoje, bei turi LOSF licenciją (LOL).

Sportininkas privalo čempionate dalyvauti su rengėjų išduotu dalyvio numeriu, prisegtu prie krūtinės.

Kitų šalių klubų, rinktinių aprangas dėvintys M/V21E sportininkai dalyvauja be konkurencijos.

Registracija

Registracija internetu: <http://www.dbtopas.lt/takas/varzybos.php>

Registracijos pabaiga: 2017 m. rugpjūčio 28 d.

Amžiaus grupės	Kaina	SI nuoma	SIAC nuoma
M/V 12, 14, 16, 18	3 Eur.	0,3 Eur.	0,5 Eur.
M/V 21E, 21A, 35, 40, 45, 50, 55, 60	9 Eur.	0,5 Eur.	1,0 Eur.
M/V 20, 65, 70, 75, 80, 85, 90	7,5 Eur.	0,5 Eur.	1,0 Eur.

Pavėlavus užsiregistruoti dalyvavimas galimas tik atskiru rengėjų sprendimu, esant laisvoms vietoms.

Už registruotus, bet nedalyvaujančius sportininkus mokama 50 % starto mokesčio dydžio bauda.

Baudas moka dalyvius registravęs klubas.

Vietovė

Lietuvos čempionato ilgos trasos rungtyje varžybos vyks Dievo Krėslo ir Saušilio miškų masyve. Kelių ir proskynų tinklas vidutinio intensyvumo. Miško tankumas nuo reto iki neprabėgamo, ypač tankios šiaurinės dalies pelkės. Vietovėje vyrauja pušynai ir eglynai, gana daug kirtimų. Daugelis jų jau stipriai sužėlę. Vietovėje daug pelkių, tarp kurių reljefo formos yra lėkštos. Šiaurinėje žemėlapio dalyje reljefas išraiškingesnis, yra iki 20 m aukščio kalvų. Pavojingos vietos – bebrų užtventkos pelkės, pažymėtos kaip neįveikiamos.

Žemėlapis Sudarytas

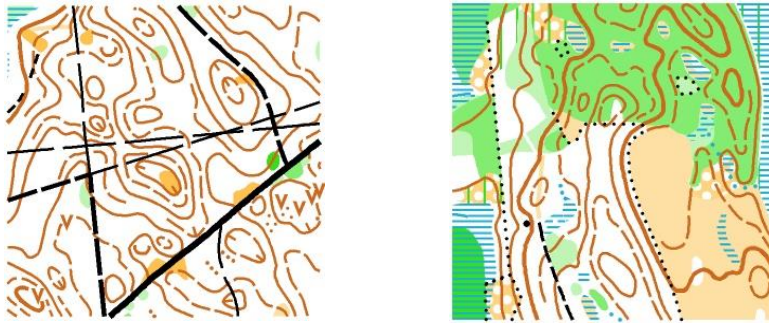
2017 m.

H 2,5 m.

Žemėlapio autorius – Egidijus Kukenys

Dalis trasų bus suplanuotos vietovėje, kurioje jau yra vykusios varžybos. Senojo žemėlapio nr. 1339, pavadinimas „Vilkų miškas“, autorius Rimvydas Kutka. Žemėlapį galima surasti Lietuvos OS žemėlapių interaktyvioje duomenų bazėje www.trails.lt.

Ilgos trasos žemėlapis pavyzdžiai:



Trasų parametrai

Grupė	Starto intervalas	Numatomas nugalėtojo laikas	Mastelis		Grupė	Starto intervalas	Numatomas nugalėtojo laikas	Mastelis
M12	2 min.	35 min.	10.000		V12	2 min.	35 min.	10.000
M14	2 min.	40 min.	10.000		V14	2 min.	40 min.	10.000
M16	2 min.	50 min.	15.000		V16	2 min.	55 min.	15.000
M18	2 min.	60 min.	15.000		V18	2 min.	70 min.	15.000
M20	3 min.	65 min.	15.000		V20	3 min.	80 min.	15.000
M21E	3 min.	80 min.	15.000		V21E	3 min.	100 min.	15.000
M21A	3 min.	50 min.	15.000		V21A	3 min.	60 min.	15.000
M35	3 min.	50 min.	15.000		V35	3 min.	65 min.	15.000
M40	3 min.	50 min.	15.000		V40	3 min.	65 min.	15.000
M45	3 min.	45 min.	10.000		V45	3 min.	55 min.	10.000
M50	3 min.	45 min.	10.000		V50	3 min.	55 min.	10.000
M55	3 min.	45 min.	10.000		V55	3 min.	50 min.	10.000
M60	3 min.	45 min.	10.000		V60	3 min.	50 min.	10.000
M65	3 min.	45 min.	10.000		V65	3 min.	50 min.	10.000
M70	3 min.	45 min.	10.000		V70	3 min.	50 min.	10.000
M75	3 min.	45 min.	10.000		V75	3 min.	50 min.	10.000
M80	3 min.	45 min.	10.000		V80	3 min.	50 min.	10.000

Grupė	Trasos ilgis (km)	KP skaičius		Grupė	Trasos ilgis (km)	KP skaičius
M12	2,2	9		V12	2,2	9
M14	4,0	11		V14	5,0	14
M16	5,8	15		V16	7,4	16
M18	6,9	19		V18	11,3	23
M20	7,4	16		V20	12,2	26
M21E	11,1	23		V21E	15,1	31
M21A	6,6	16		V21A	8,8	18
M35	6,6	16		V35	10,4	24
M40	6,6	16		V40	10,4	24
M45	4,8	12		V45	7,5	16
M50	4,8	12		V50	7,5	16

M55	4,3	12		V55	6,4	16
M60	4,3	12		V60	6,4	16
M65	3,3	11		V65	4,8	12
M70	2,9	11		V70	3,3	11
M75	2,1	9		V75	2,9	11
				V80	2,1	9

Apmokėjimas

Starto mokestis mokamas į sporto klubo „Telšiai“ sąskaitą arba grynais pinigais varžybų vietoje.

Rekvizitai:

Telšių r. orientavimosi sporto klubas „Telšiai“

Adresas: Virvytės g. 18, Telšiai

A.s.: LT065011300014003571

Kredito unija „Germanto lobis“.

Informacija

www.telsiuklubas.lt

info@telsiuklubas.lt

Tel. 8-612 62070, Regimantas Kavaliauskas